

CUMHURBAŞKANI KARARI

**Karar Sayısı: 4126**

Gaziantep İli sınırları içerisinde tesis edilecek olan ve ekli liste ile haritada kamulaştırma bilgileri ve güzergâhı gösterilen "8G4029 Suboyu KÖK - Kanarya KÖK Enerji Nakil Hattı"nın yapımı amacıyla söz konusu güzergâha isabet eden taşınmazlarda elektrik dağıtım tesis yerlerinin mülkiyet şeklinde, hat emniyet sahalarının ise irtifak hakkı kurulmak suretiyle Türkiye Elektrik Dağıtım Anonim Şirketi Genel Müdürlüğü tarafından acele kamulaştırılmasına, 2942 sayılı Kamulaştırma Kanununun 27 nci maddesi gereğince karar verilmiştir.

22 Haziran 2021

Recep Tayyip ERDOĞAN
CUMHURBAŞKANI

22/6/2021 TARİHLİ VE 4126 SAYILI CUMHURBAŞKANI KARARININ EKI

LİSTE VE HARİTA

ENERJİ NAKİL HATTI ADI	UZUNLUĞU (m)	İSTİMLAK ALANI (m²)	İRTİFAK ALANI (m²)
8G4029 Suboyu KÖK - Kanarya KÖK Enerji Nakil Hattı	12.579,01	3.254,12	151.565,75

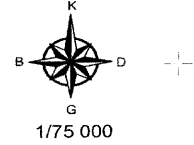
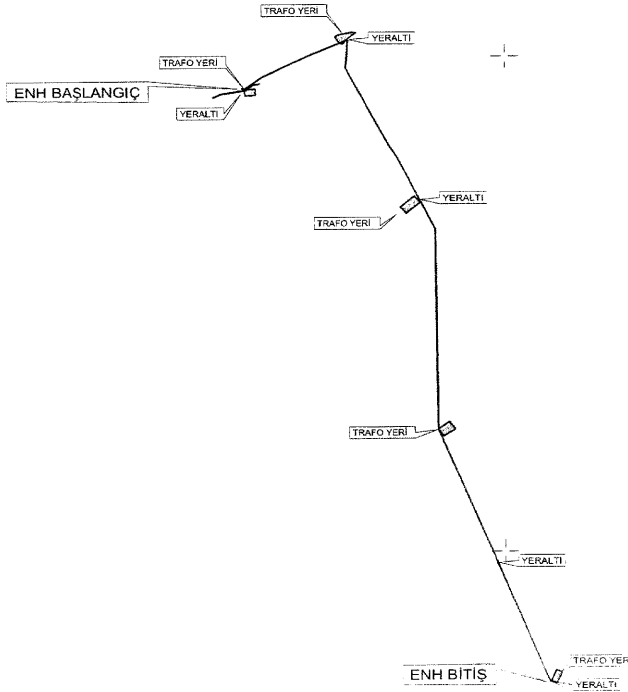
4102500

4095000


937500

945000

952500



TÜRKİYE ELEKTRİK DAĞITIM A.Ş.
TOROSLAR ELEKTRİK DAĞITIM A.Ş.

— ENERJİ NAKİL HATTI
 TRAFO-DAĞITIM MERKEZLERİ
 - - - YER ALTI KABLOSU

SUBOYU KÖK - KANARYA KÖK
 ENERJİ NAKİL HATTI
 KAMULAŞTIRMA YAPILACAK GÜZERGAH

İLİ: GAZİANTEP İLÇESİ: NİZİP MAHALLE: GÜLKAYA
 MAHALLE: ELİFOĞLU KELEKLİ TOSUNLU
 İLÇESİ: KARKAMIŞ MAHALLE: ERENİYOLU GÜRCAY YURTBAGI

DATUM : ED50
 D.O.M. : 39
 DİLİM GENİŞLİĞİ: 6°